

GRÜNER RING SCHENEFELD

Der **Grüne Ring** lädt Bürgerinnen, Bürger und Gäste ein, die Stadt Schenefeld im Grünen zu umrunden.




Die ca. 11 Kilometer lange Route bietet sich als Wanderung, Laufstrecke oder eine kleine Runde mit dem Fahrrad an.

Idealer Start- und Zielpunkt des Grünen Ringes ist der Parkplatz am Schulzentrum (Achter de Weiden). Außerdem gibt es am Grünen Ring Anknüpfungspunkte für Ausflüge in den Regionalpark Wedeler Au, in den Klövensteen oder die Osdorfer und Sülldorfer Feldmark.

Folgen Sie diesem Pfeil:



Legende

-  Grüner Ring
-  Grüner Ring (Alternativroute)
-  Grüner Ring Anknüpfungspunkte

Stadt Schenefeld
Die Bürgermeisterin
Fachbereich Planen, Bauen, Umwelt
Fachdienst Planen und Umwelt

August
2024

Regionalpark
WedelerAu